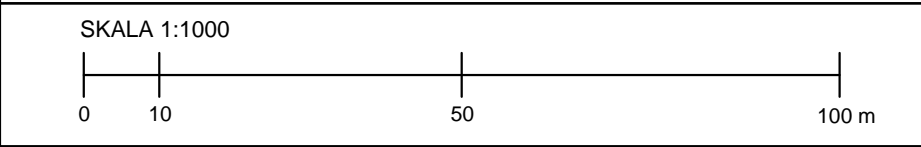




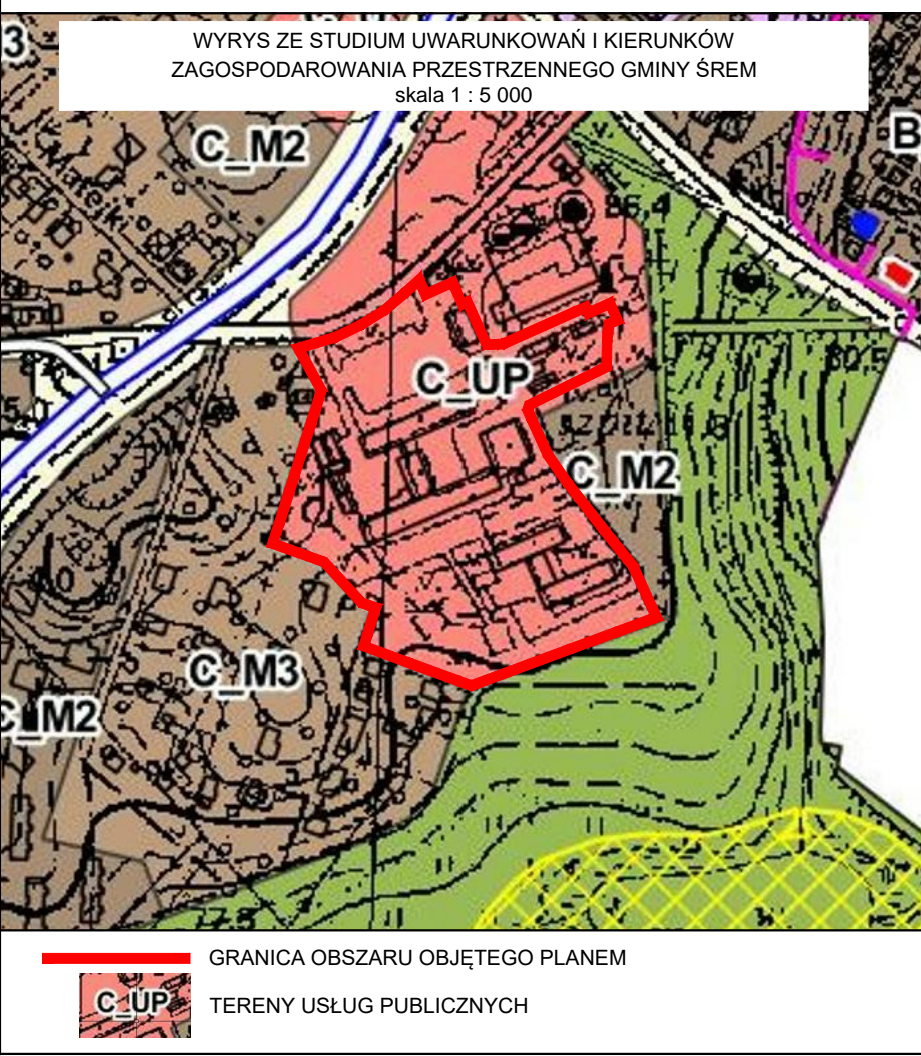

 Załączniki do uchwały Nr
 Rady Miejskiej w Śremie
 z dnia
Załącznik nr 1

MIEJSCOWY PLAN
ZAGOSPODAROWANIA PRZESTRZENNEGO
TERENU POŁOŻONEGO
PRZY UL. JÓZEFA CHEŁMOŃSKIEGO
W ŚREMIE



- OZNACZENIA**
-  GRANICA OBSZARU OBJĘTEGO PLANEM MIEJSCOWYM
 -  LINIA ROZGRANICZAJĄCA TERENY O RÓŻNYM PRZEZNACZENIU LUB RÓŻNYCH ZASADACH ZAGOSPODAROWANIA
 -  NIEPRZEKRACZALNA LINIA ZABUDOWY
 -  TEREN USŁUG



Układ współrzędnych:
 Państwowy Układ Współrzędnych Geodezyjnych 1992 (EPSG 2180)
 Opracowanie na podstawie mapy zasadniczej w postaci wektorowej
 Licencja nr GN.6642.860.2022_3026_CL1 wydana przez Starostę Śremskiego